



Barrio: El Palomar

Categoría: Barrio consolidado con crecimiento



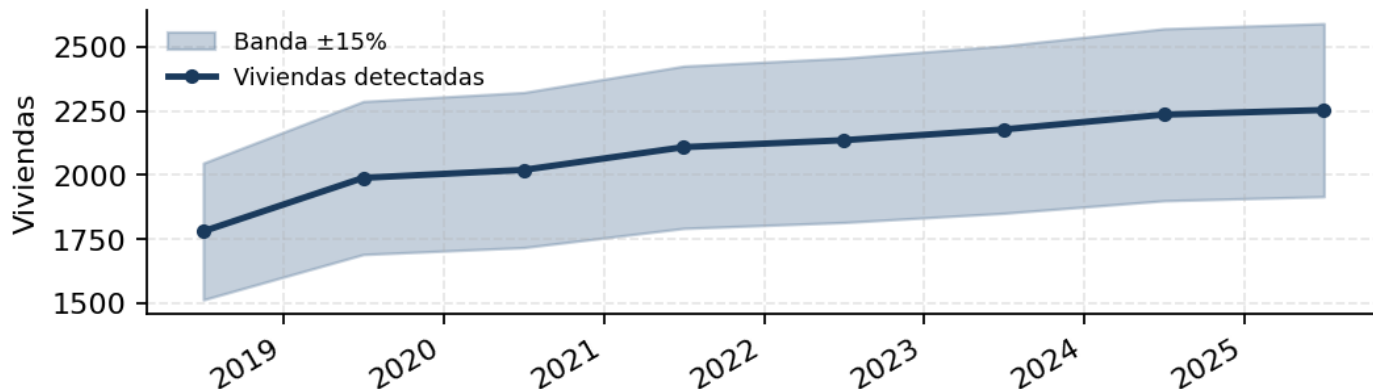
Julio 2018



Julio 2025

CRECIMIENTO DE VIVIENDAS

Fecha	Viviendas estimadas	Rango (±15%)
Julio 2018	1.779	1.512 - 2.046
Julio 2020	2.019	1.716 - 2.322
Julio 2023	2.177	1.850 - 2.504
Julio 2025	2.253	1.915 - 2.591

Viviendas detectadas — El Palomar**POBLACIÓN ESTIMADA ACTUAL****8.111 personas**

Rango 6.488 a 9.733 · Niños 0-14 estimados: 2.433.

METODOLOGÍA**Imágenes satelitales:** Sentinel-2 ESA Copernicus (resolución 10 m, composite mediano junio-agosto).**Detección de edificios:** Google Open Buildings v3 (CC BY 4.0). Filtro de confianza > 0.70.**Población:** WorldPop 2020 + factor 3.6 personas por vivienda (INDEC, promedio Misiones), con corrección temporal por conteo de edificios.**Período cubierto:** Julio 2018 - Julio 2025. Composite mediano del invierno seco (junio-agosto) de cada año.**Margen de error de conteo:** ±15%. Los números se reportan como rango por honestidad estadística.Detalle completo en **METODOLOGIA.md** del repositorio público.